















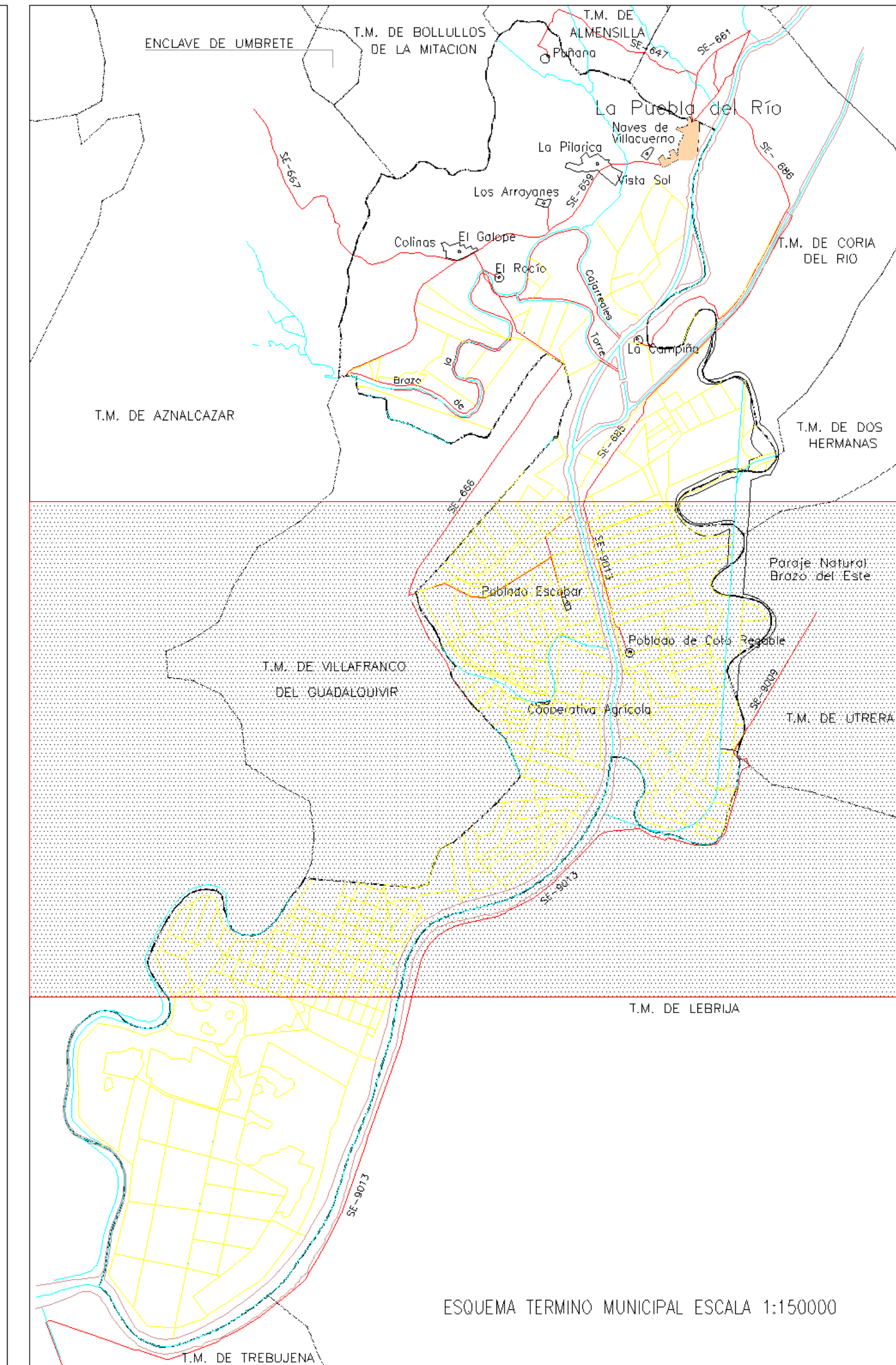
SISTEMAS NATURALES

-  NUCLEO URBANO PRINCIPAL
-  ASENTAMIENTOS Y POBLADOS EN SUELO NO URBANIZABLE
-  AREAS FORESTALES. PINARES DE LA PUEBLA DEL RIO
-  PAISAJE SOBRESALIENTE. ISLAS DEL GUADALQUIVIR
-  ZONAS HUMEDAS
-  CAUCE DEL GUADALQUIVIR
-  BRAZO DEL ESTE
-  BRAZO DE LA TORRE
-  PARQUE NATURAL DEL ENTORNO DOÑANA
-  PARQUE NACIONAL DEL COTO DOÑANA

INSTALACIONES DE INTERES ECOLOGICO PAISAJISTICO.

-  CORTIJO LA CAMPANILLA
-  CERRO DEL MEDICO
-  DEHESA DE ABAJO

-  AUTOVIA
-  CARRETERAS INTERES C.A.
-  CARRETERAS LOCALES
-  TERMINO MUNICIPAL



ESQUEMA TERMINO MUNICIPAL ESCALA 1:150000



NORMAS SUBSIDIARIAS DEL PLANEAMIENTO MUNICIPAL DE LA PUEBLA DEL RIO

FORMACION:
AYUNTAMIENTO DE LA PUEBLA DEL RIO

REDACION:
DIPUTACION PROVINCIAL DE SEVILLA.

PLANOS DE INFORMACION.
ENCUADRE TERRITORIAL. SISTEMAS DE ESPACIOS NATURALES.

Nº PLANO:
1.4.2



ARQUITECTOS REDACTORES:
José M. Fernández de la Puente Irgoyen
Fernando Carrascal Calle
José Pérez González
Juan Luis Álvarez Mateos
DIRECTOR FACULTATIVO:
Eduardo Carrasco Izquierdo

DOCUMENTO PARA APROBACION INICIAL
FECHA
ABRIL 2000

ESCALA:
1:50.000